



comune di **PRATO**

Densità al kmq dei cittadini residenti

Le tre mappe mostrano la densità al kmq dei cittadini residenti in famiglia con riferimento alla popolazione totale, alla popolazione dei soli italiani e alla popolazione dei soli stranieri.

La distribuzione della densità non è riferita alle sezioni di censimento ma alle UTOE (Unità Statistiche Elementari), che derivano dall'aggregazione delle sezioni di censimento e coprono porzioni di territorio omogenee ed identificabili.

Le zone bianche sono quelle che presentano una densità minore a 50 cittadini al kmq.

Progressivamente che le sfumature del rosa si scuriscono, aumenta la densità dei cittadini al kmq.

Le zone in rosso scuro sono quelle più densamente popolate.

A cura di:

Ufficio Statistica e Censimento del Comune di Prato

In collaborazione con:

Dott.ssa Ester Macri tirocinante presso l'Ufficio di Statistica e Censimento

Realizzazione Cartografica a cura di:

Dott.ssa Patrizia Carretti

Dott.ssa Susanna Rossi

Febbraio 2013



DENSITA' AL KMQ DEI CITTADINI RESIDENTI

Densità al kmq dei cittadini residenti in famiglia per Unità Elementari Statistiche

Le Unità Elementari Statistiche derivano dall'aggregazione delle sezioni di censimento che coprono porzioni di territorio "omogeneo" rispecchiando la suddivisione delle U.T.O.E del Piano Strutturale

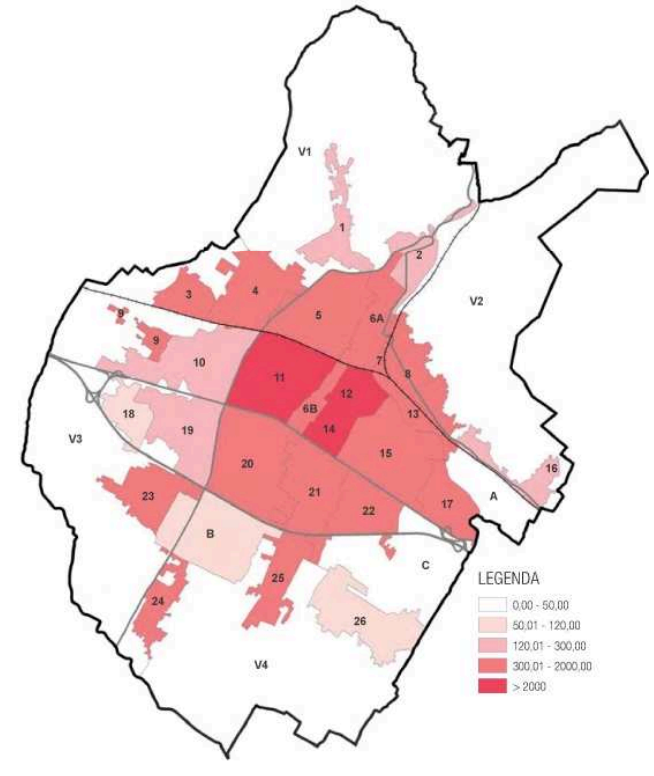
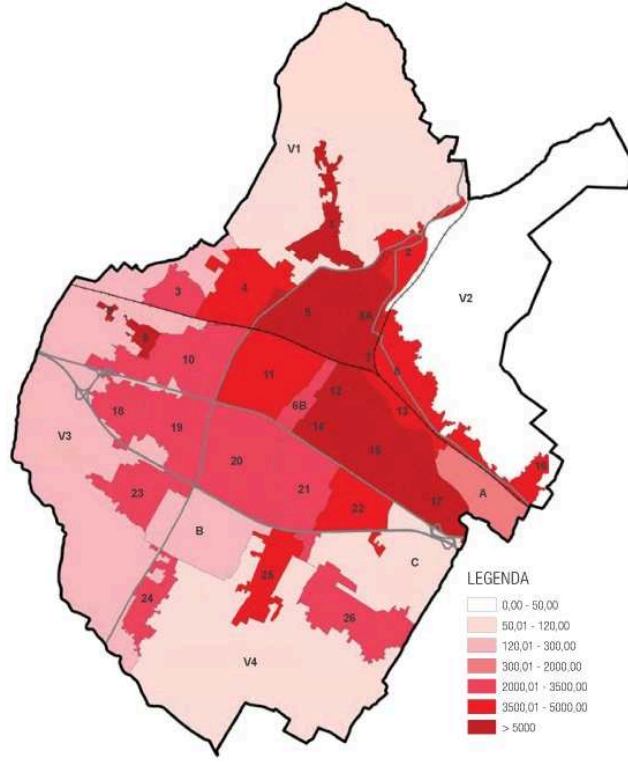
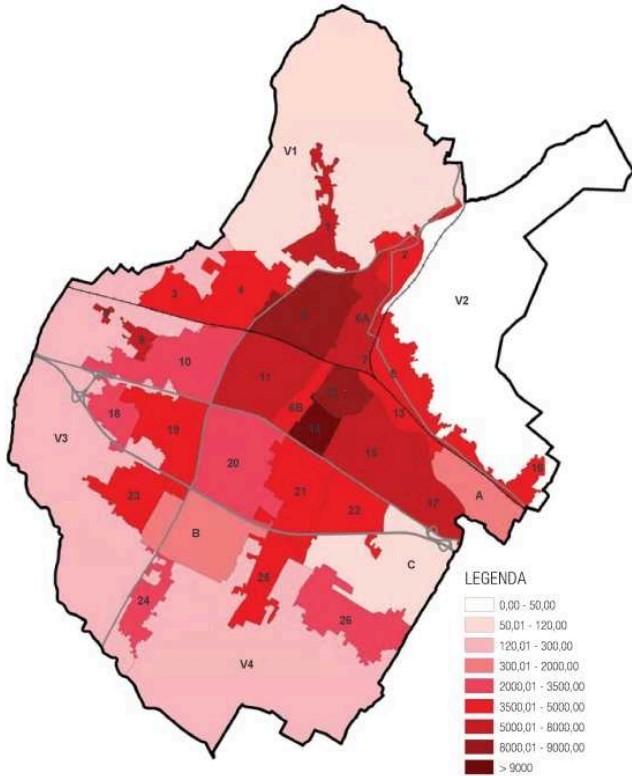
DENSITA' TOTALE

DENSITA' ITALIANI

DENSITA' STRANIERI

Unità Elementari Statistiche

- 1. Figline - Galcetello
- 2. Santa Lucia
- 3. Viaccia
- 4. Maliseti - Narnali
- 5. Strozzi - Montalese
- 6A. V.Bologna - Colano
- 6B. V.Cavour - V.Curtatone
- 7. Cantiere
- 8. Castellina - Pietà
- 9. S. Ippolito
- 10. Galciana - Capezzana
- 11. Filzi - Pistoiese
- 12. Centro Antico
- 13. Stazione
- 14. Soccorso
- 15. Valentini - Repubblica
- 16. Macine - Querce
- 17. Mezzana - Marconi
- 18. Casale
- 19. Vergaio - Tobbiana
- 20. Villaggio - S. Giusto
- 21. Grignano - Cafaggio
- 22. Banci - Badie
- 23. Iolo
- 24. Tavola
- 25. Fontanelle
- 26. Paperino
- A. Interporto
- B. Macrolotto 1
- C. Macrolotto 2
- V1. Monteferrato
- V2. Calvana
- V3. Aree umide
- V4. Piana



Riflessioni dal XV Censimento della popolazione (dati provvisori)

